



# Mise à jour d'un élément à partir de la carte



## OBJECTIF

- Mettre à jour un élément en fonction de l'étendue de la carte



## PRODUIT




ArcGIS Online

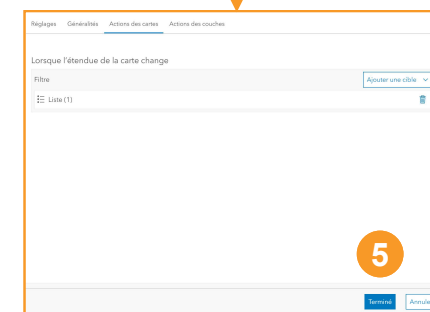
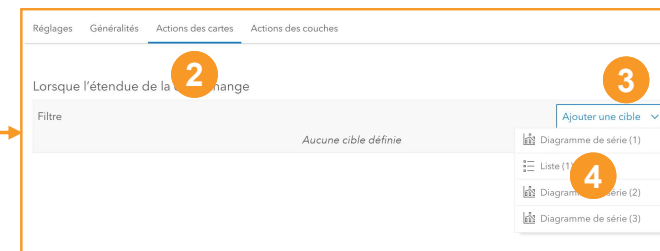
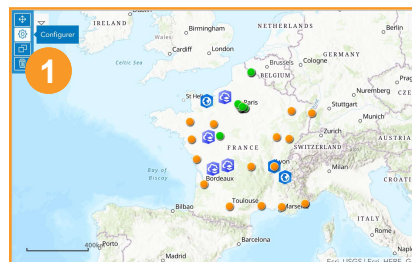


Operations Dashboard



## ÉTAPES

- Cliquer sur  de l'élément carte
- Naviguer dans l'onglet **Actions des cartes**
- Cliquer sur le bouton **Ajouter une cible**
- Sélectionner l'indicateur
- Cliquer sur le bouton **Terminé** pour enregistrer



## RESSOURCES

- <https://doc.arcgis.com/fr/operations-dashboard/>
- <https://community.esri.com/community/gis/applications/operations-dashboard-for-arcgis/blog/2017/12/07/configure-your-first-dashboard>

