

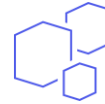


BAO – Naviguer dans une carte



OBJECTIF

- Naviguer dans Business Analyst Online






PRODUIT



Business Analyst Online

- 1.
- 2.
- 3.

ÉTAPES

1. Sélectionner le **pays** sur lequel vous souhaitez travailler
2. La barre d'outils contient tous les outils de navigation suivants: zoom avant, zoom arrière et déplacement
3. Le **bouton**  permet de sélectionner un fond de carte
4. **L'outil Zoom** vous permet d'appliquer un zoom avant et arrière sur une zone de la carte à différentes échelles (communes, département...)
5. Le **bouton**  permet d'afficher l'étendue par défaut de la carte
6. Le **bouton**  permet d'effectuer un zoom sur l'emplacement actuel de la carte



RESSOURCES

- <https://doc.arcgis.com/fr/business-analyst/web/navigate-the-map.htm>

