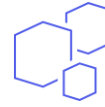




BAO – Ajouter des limites administratives à une carte



OBJECTIF



PRODUIT



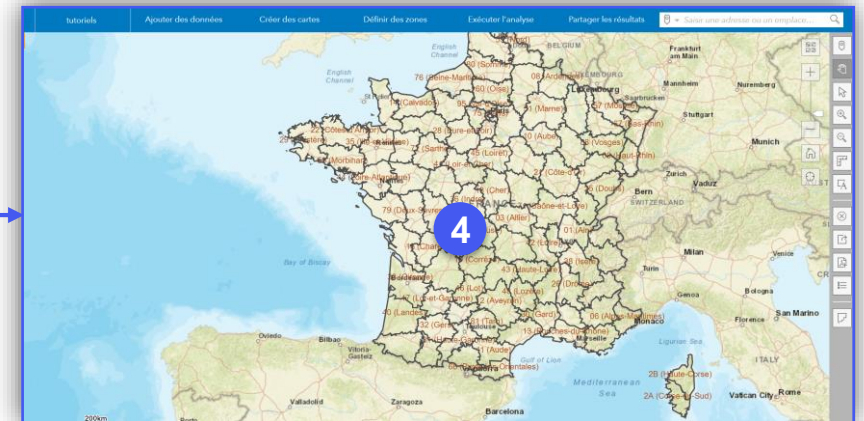
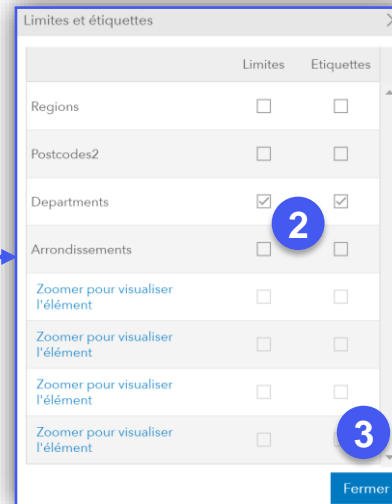
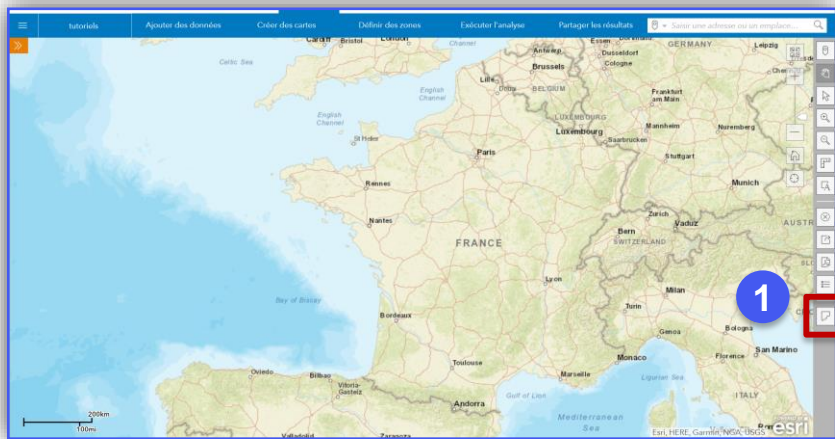
Business Analyst Online

- Ajouter des limites et des étiquettes à une carte dans Business Analyst Online

1.
2.
3.

ÉTAPES

1. Dans la carte **cliquer** sur le bouton d'ajout de limites et d'étiquettes 
2. **Sélectionner** les limites et/ou les étiquette à afficher sur la carte
3. Cliquer sur le **bouton Fermer**
4. **La carte apparaît avec les limites et/ou étiquettes sélectionnées**



RESSOURCES

- <https://doc.arcgis.com/fr/business-analyst/web/navigate-the-map.htm>