



ArcGIS Pro – Planifier un géotraitement



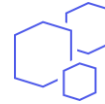
OBJECTIF

- Planifier un géotraitement



ÉTAPES

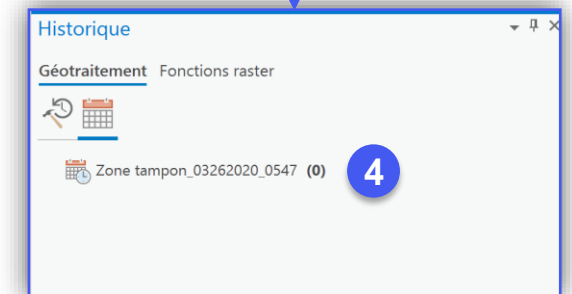
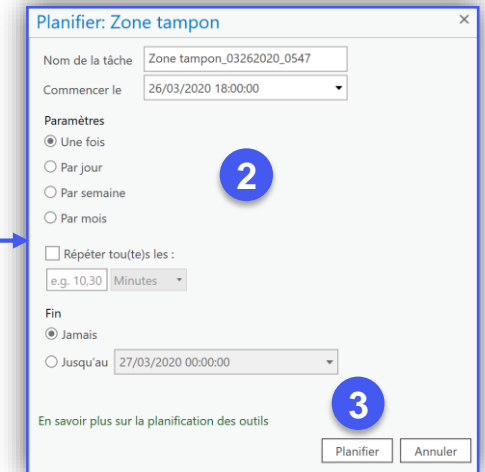
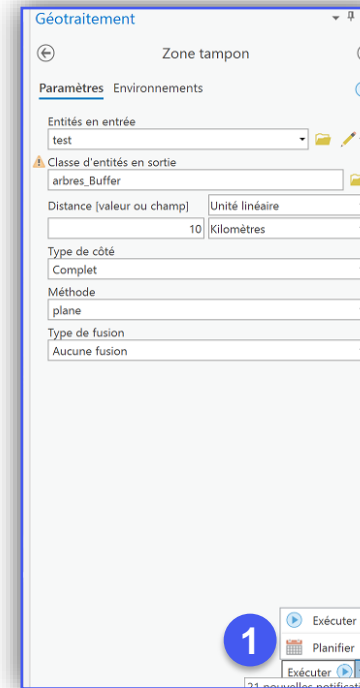
- Dans un géotraitement, cliquer sur le menu exécuter et sélectionner le bouton **Planifier**
- Saisir les paramètres de planification: nom, début, fréquence, répétition, fin
- Cliquer sur le bouton **Planifier**
- La planification a été ajoutée dans le volet Historique**(Cf [Tutoriel sur l'historique des géotraitements](#))



PRODUIT



ArcGIS Pro



RESSOURCES

- <https://pro.arcgis.com/fr/pro-app/help/analysis/geoprocessing/basics/schedule-geoprocessing-tools.htm>