



# Les styles ponctuels : 2 champs « Numérique » 1/2



Style

Couleur et taille ⓘ

Options de style

Comparer A à B ⓘ

Options de style

Catégorie prédominante ⓘ

Options de style

Catégorie prédominante et taille ⓘ

Options de style

Légende

Style

velo\_a\_disposition

place\_disponible

Style

Ratio de velo\_a\_disposition sur place\_disponible

Style

Catégorie prédominante

- place\_disponible
- velo\_a\_disposition

Importance de la prédominance

Style

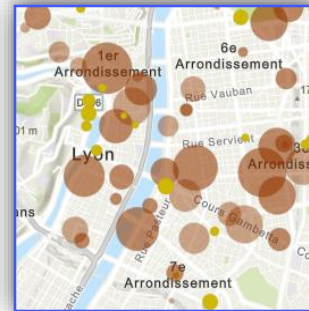
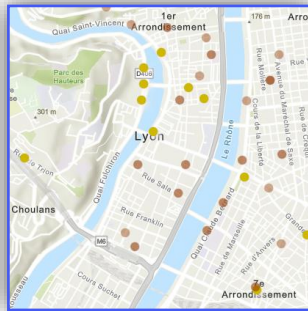
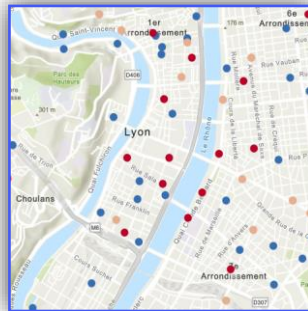
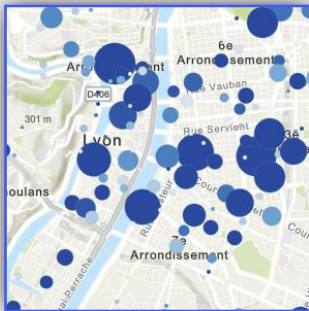
Catégorie prédominante

- place\_disponible
- velo\_a\_disposition

Somme de catégories

Importance de la prédominance

Carte



RESSOURCES : <https://doc.arcgis.com/fr/arcgis-online/create-maps/apply-styles-mv.htm>



Copyright © 2023 Esri France

