

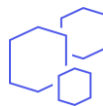


# ArcGIS Field Maps : Gérer l'affichage des couches



## OBJECTIF

- Gérer l'affichage des couches dans une carte dans ArcGIS Field Maps





## PRODUIT

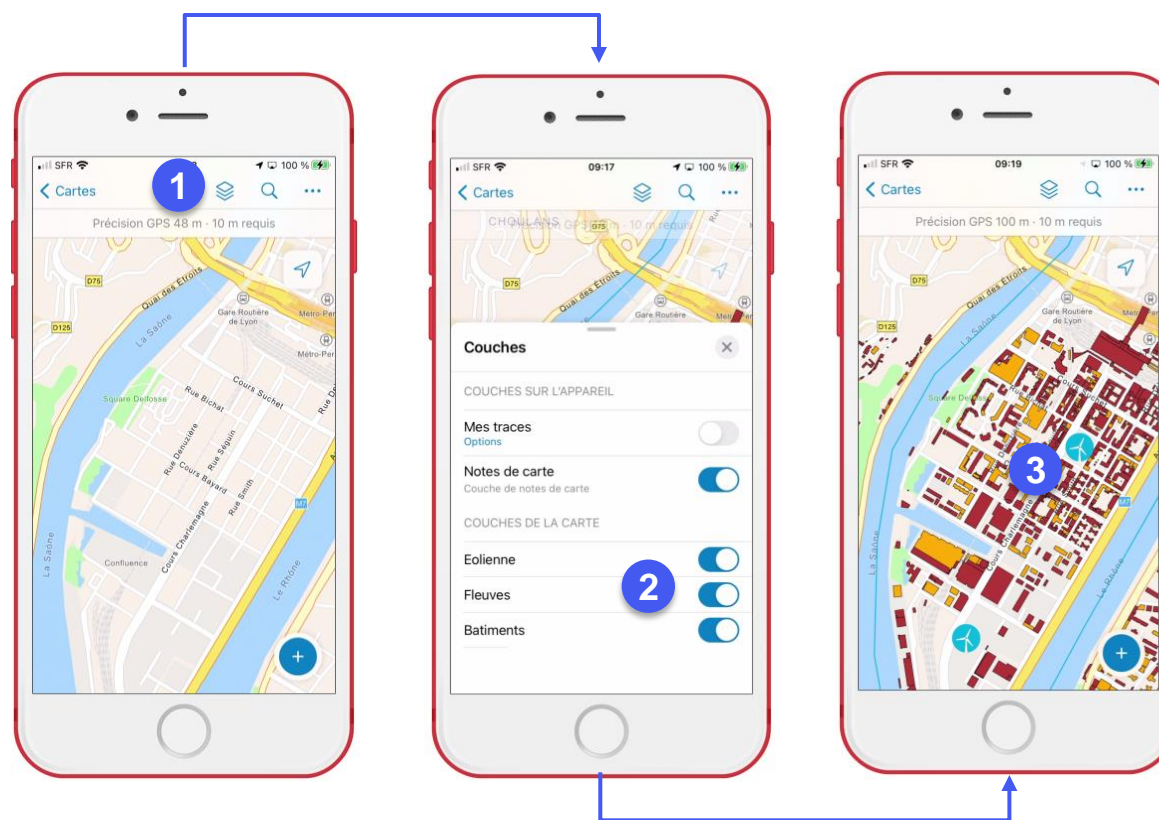


ArcGIS Field Maps

- 1.
- 2.
- 3.

## ÉTAPES

- Dans la carte ArcGIS Field Maps, cliquer sur le **bouton**  pour afficher la liste des couches de la carte
- Activer ou désactiver** le bouton radio  de la couche à afficher ou non
- L'affichage des couches dans votre carte est mis à jour



## RESSOURCES

-  <https://doc.arcgis.com/fr/field-maps/ios/help/quick-reference.htm>
-  <https://doc.arcgis.com/fr/field-maps/android/help/quick-reference.htm>

