

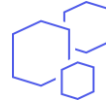


# ArcGIS Collector : Outil de mesure



## OBJECTIF

- Mesurer une surface ou une longueur dans une carte dans ArcGIS Collector





## PRODUIT





## ArcGIS Collector




## ÉTAPES

- Dans la carte ArcGIS Collector, cliquer sur le bouton « ... »
- Dans le menu, cliquer sur **Mesurer**
- Cliquer sur le bouton  pour réaliser une **mesure de longueur**
- Cliquer sur le bouton  pour réaliser une **mesure de surface**
- Le résultat de la mesure est affiché dans les **unités** définies dans le **profil utilisateur**

Le bouton  permet d'ajouter un point sur la localisation du téléphone

Le bouton  permet d'annuler la dernière saisie

Le bouton  permet de supprimer la mesure



## RESSOURCES

 <https://doc.arcgis.com/fr/collector/iphone/help/design-layer.htm>

 <https://doc.arcgis.com/fr/collector/android-phone/help/design-layer.htm>

