

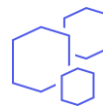


ArcGIS Collector : Gérer l'affichage des couches



OBJECTIF

- Gérer l'affichage des couches dans une carte dans ArcGIS Collector





PRODUIT

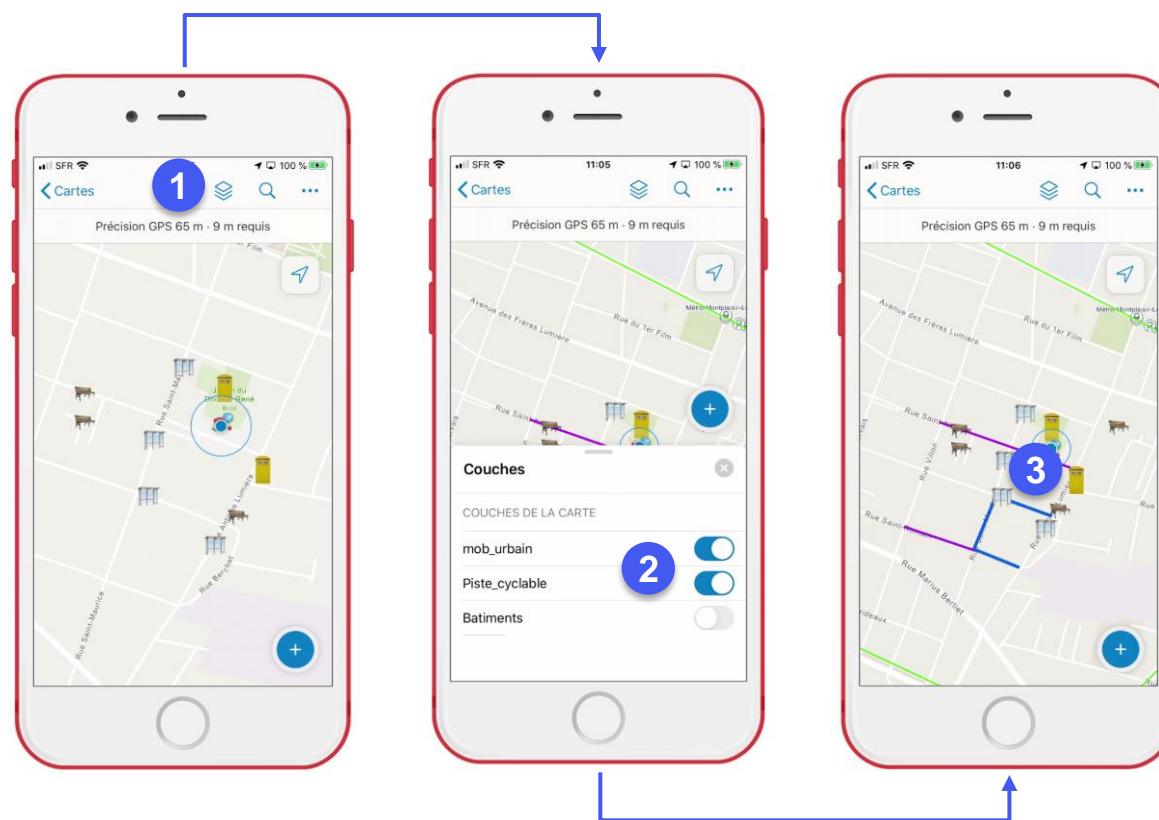


ArcGIS Collector





ÉTAPES

- Dans la carte ArcGIS Collector, cliquer sur le **bouton**  pour afficher la liste des couches de la carte
- Activer ou désactiver** le bouton radio  de la couche à afficher ou non
- L'affichage des couches dans votre carte est mis à jour



RESSOURCES

-  <https://doc.arcgis.com/fr/collector/iphone/help/design-layer.htm>
-  <https://doc.arcgis.com/fr/collector/android-phone/help/design-layer.htm>